








LEGENDA PLOCH A ZNAČEK:

-  ŘEŠENÁ PARCELA, P.Č. 1674/5
-  HRANICE ŘEŠENÉ PARCELY
-  HRANICE PARCEL
-  2038/4 PARCELNÍ ČÍSLO
-  POLOHA ŘEŠENÉHO ÚZEMÍ

POZNÁMKA:

-NAPOJENÍ NA DOPRAVNÍ A TECHNICKOU INFRASTRUKTURU
VIZ. KOORDINAČNÍ SITUAČNÍ VÝKRES

0,000 = 593,100 m n.m., B.p.v. / SOUŘADNICOVÝ SYSTÉM S-JTSK

PŘEDMĚT	DIPLOMOVÁ PRÁCE		<div><div>T</div><div>FAKULTA STAVEBNÍ Ústav pozemního stavitelství</div></div>	
VYPRACOVAL	Bc. MIROSLAV PECHÁČEK			
VEDOUCÍ PRÁCE	Ing. RADIM SMOLKA, Ph.D.			
STAVEBNÍK				
MÍSTO STAVBY	JAMNÉ NAD ORLICÍ, K.Ú.: JAMNÉ NAD ORLICÍ, P.Č. 1674/5			
NÁZEV STAVBY	PENZION V JAMNÉM NAD ORLICÍ			
			FORMÁT	A3
STAVEBNÍ OBJEKT	SO.01 STAVEBNÍ OBJEKT 1 - PENZION		DATUM	1/2025
ČÁST	C. - SITUAČNÍ VÝKRESY		STUPEŇ PD	DPS
OBSAH:			MEŘITKO	Č. VÝKRESU
SITUAČNÍ VÝKRES ŠIRŠÍCH VZTAHŮ			1:4000	C.1